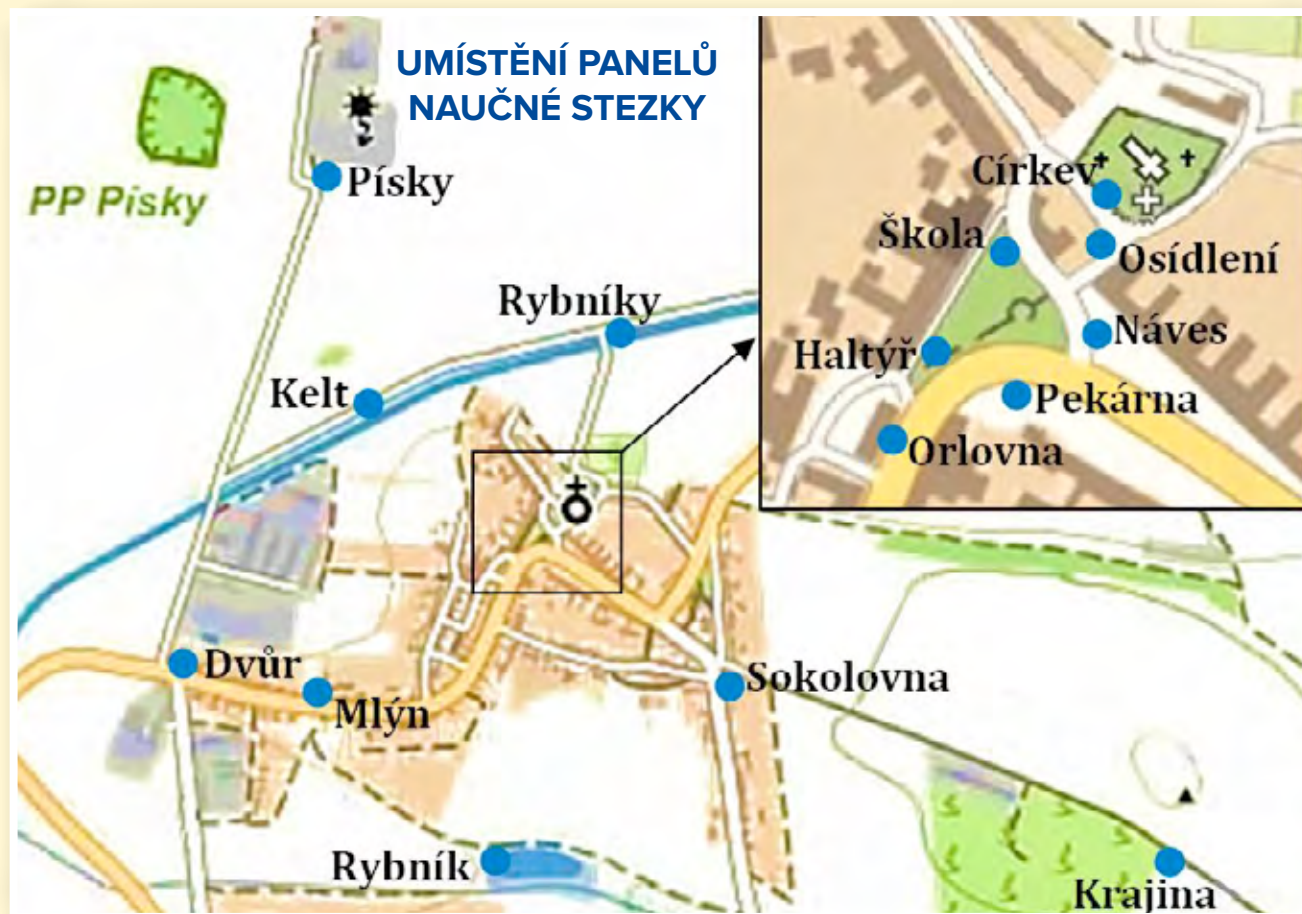




OBEC ŽATČANY

Naučná stezka „Žatčany včera a dnes“ VÝVOJ OSÍDLENÍ

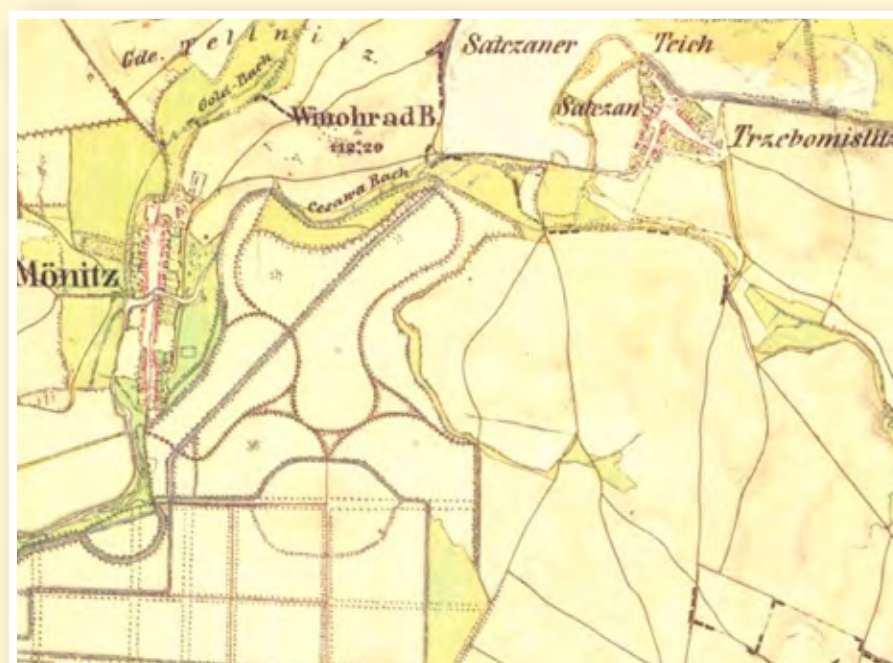
Historie vesnice je tvořena mozaikou příběhů, obrazů a hmotných artefaktů. Příběhy a obrazy předávané mezi generacemi vyprávěním v dnešní rychlé době upadají v zapomnění. Naučná stezka „Žatčany včera a dnes“ chce alespoň částečně překlenout minulost a současnost obce Žatčany a pomocí fotografií a střípků z historie přiblížit proměny podoby i života obce.



1. vojenské mapování 1764



1953



2. vojenské mapování 1836



2015

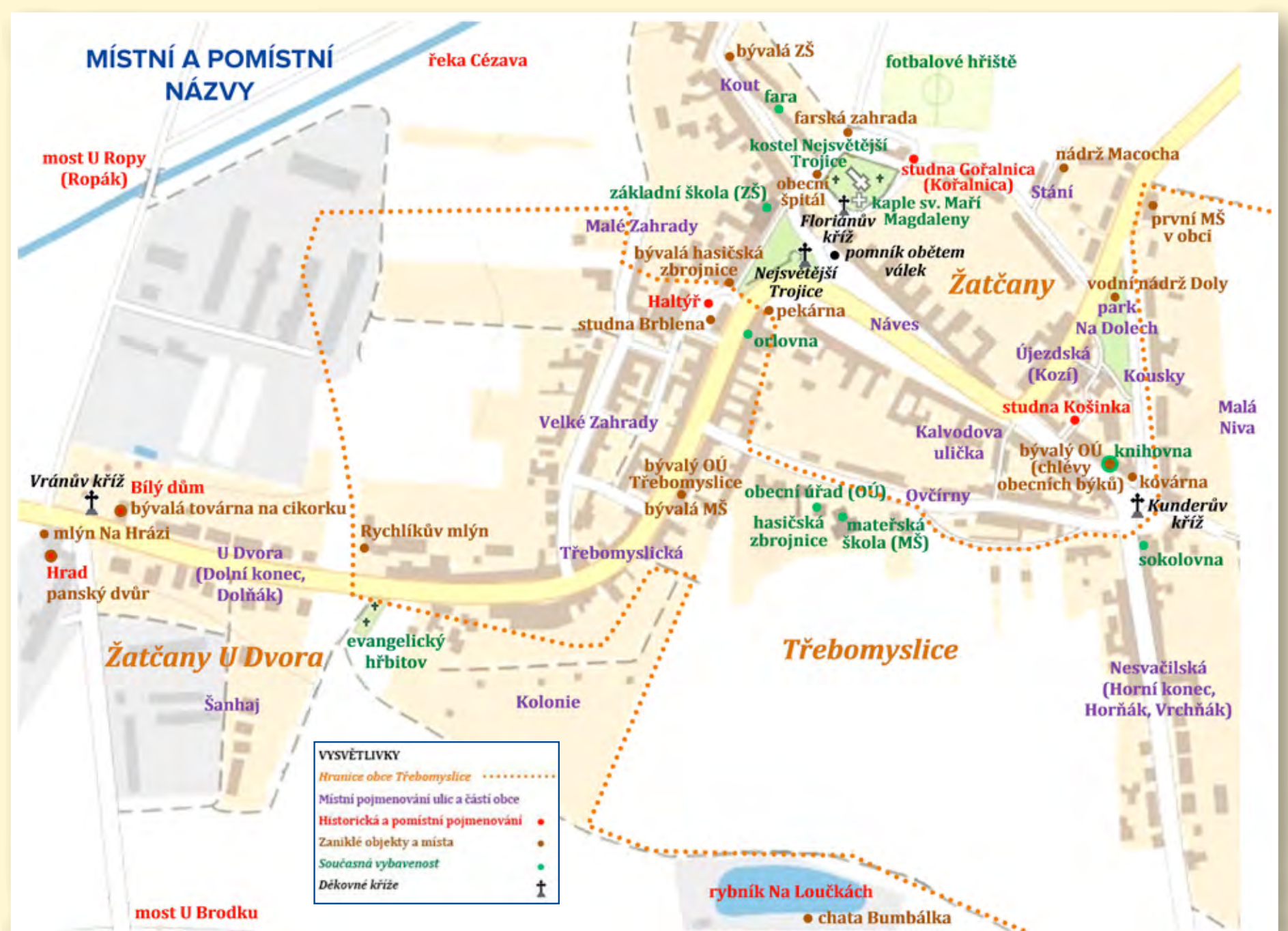
Hlavní historické mezníky

- 1131 první písemná zmínka o obci.
- 1247 připomíná se kostel sv. Martina
- 1248 král Václav povolil navrácení trhu na lovnou zvěř zpět z Měčina
- 1616 po morové ráně zbylo 28 obyvatel
- 1771 provedeno číslování domů
- 1785 založeny Třebomyslice
- 1850 první obecní volby
- 1918 začal se používat název Žatčany
- 1928 elektrifikace obce
- 1931 do obce zaveden telefon
- 1949 sloučení Žatčan a Třebomyslic
- 1994 dokončena plynofikace
- 2001 dokončen vodovod
- 2010 dokončena splašková kanalizace

Žatčany jsou tvořeny dvěma historickými obcemi: Žatčany a Třebomyslicemi. Historická zástavba Žatčan je soustředěna kolem návsi a kostela. Třebomyslické domy se nacházely na Třebomyslické ulici, na Kouskách a na Nesvačilské.

Po 1. světové válce byly postaveny domky na Ovčírňách za Kalvodovou uličkou. Na Šanhaji započala výstavba v roce 1935. Na Zahradách, na Kouskách a na Nesvačilské se více stavělo až po 2. světové válce. Ulice U Dvora se rozrůstala hlavně po roce 1960.

V roce 1790 měly Žatčany 38 domů a Třebomyslice 40 domů. V roce 1890 měly Žatčany 67 domů a Třebomyslice 58 domů. V roce 1950 měla obec 242 domů (104 v žatčanské a 138 v třebomyslické části). **V roce 2010 bylo v obci 307 domů.**



2012

Naučná stezka byla vytvořena při příležitosti výročí 100 let od vzniku Československa v roce 1918.

Popisy jednotlivých míst vychází zejména z publikace „Z historie obce Žatčany“ vydané obcí Žatčany v roce 2011. Fotografie jsou z archivu obce nebo je zapůjčili občané.

Autor obsahu panelů Jan Binek.
Grafické řešení a tisk Radek Lejska.
Naučnou stezku zrealizovala Obec Žatčany v roce 2018.