




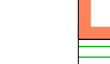




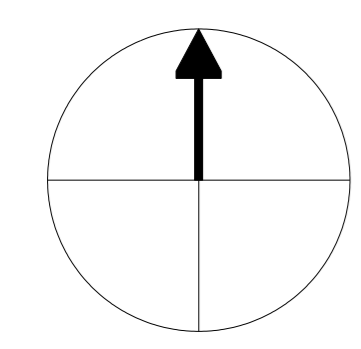
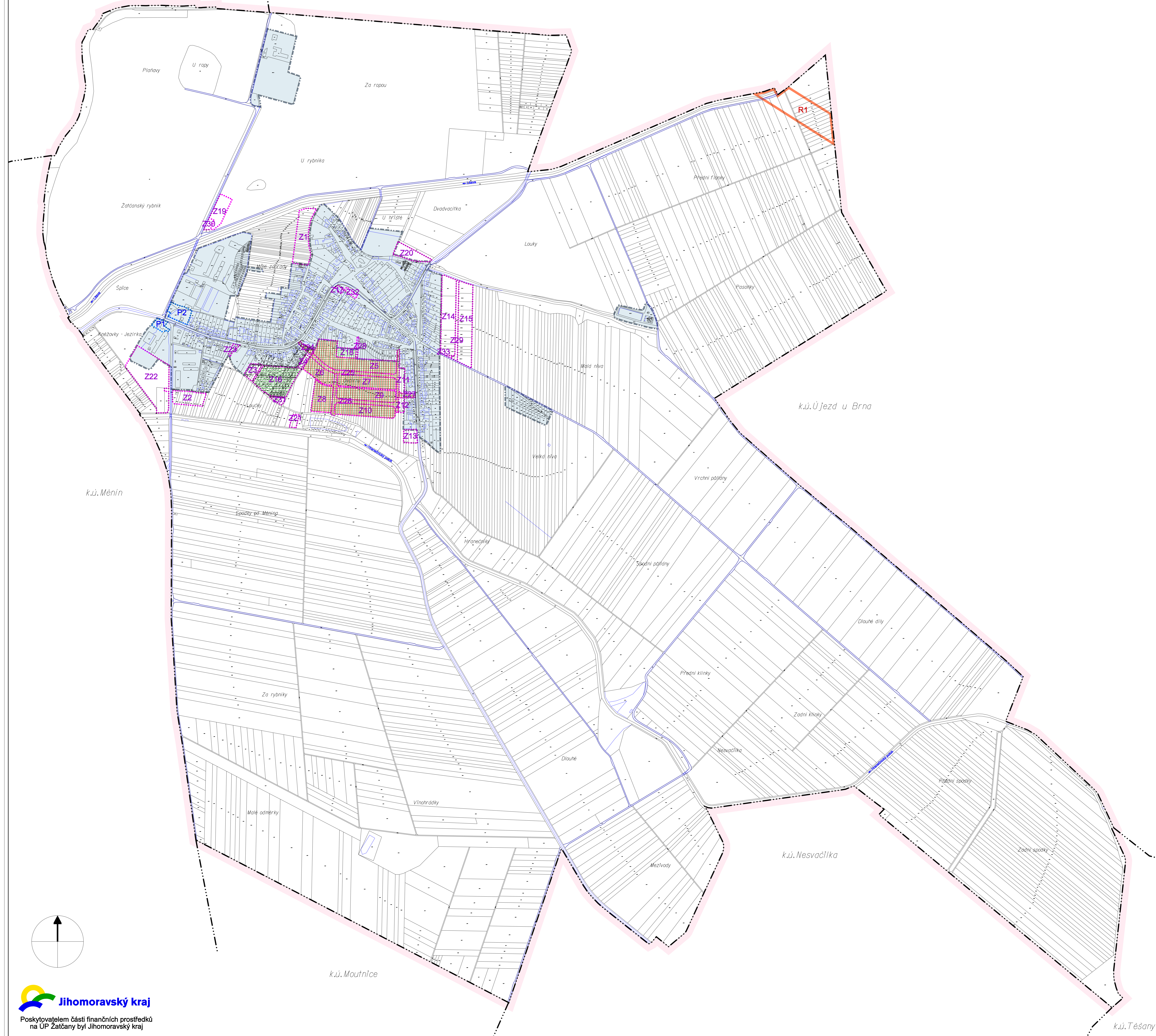
k.ú. Teplnice u Brna

ÚZEMNÍ PLÁN ŽATČANY



ZÁKLADNÍ ČLENĚNÍ ÚZEMÍ

-  hranice řešeného území obce Žatčany
-  zastavěné území (stav 31.12.2012)
-  zastavitelné plochy Z1-33
-  plochy přestavby P1-2
-  plocha územní rezervy R1
-  plochy, ve kterých je rozhodování o změnách v území podmíněno dohodou o parcelaci: Z5-10, Z16, Z18, Z24-27
-  plochy a koridory, ve kterých je rozhodování o změnách v území podmíněno zpracováním územní studie: Z5-10, Z24-27



 **Jihomoravský kraj**
Poskytovatelem části finančních prostředků
na ÚP Žatčany byl Jihomoravský kraj

ZÁZNAM O ÚČINNOSTI

výsad správní orgán: ZASTUPITELSTVO OBCE ŽATČANY	
datum účinnosti:	
pořizovatel: MĚSTSKÝ ÚŘAD ŽIDLCHOVICE Oddělení územního plánování a stavební úřad	razítko pořizovatele:
Ing. KAREL SUCHÁNEK vedoucí OÚPSU MÚÚ Židlochovice	podpis:

pořizovatel : Městský úřad Židlochovice
projektant : Ing. arch. Jitka Hála, 2013

1. VÝKRES ZÁKLADNÍHO ČLENĚNÍ ÚZEMÍ

1 : 5 000