


k.ú. Telnice u Brna

ÚZEMNÍ PLÁN ŽATČANY



- ZÁKLADNÍ ČLENĚNÍ ÚZEMÍ**
- hranice řešeného území obce Žatčany
 - hranice zastavěného území (stav 31.12.2012)
 - zastavěné plochy Z1-33
 - plochy přestavby P1-2
 - plocha územní rezervy R1(Ds)

- PLOCHY S ROZDÍLNÝM ZPŮSOBEM VYUŽITÍM**
- | | | |
|----|----------------------|--|
| Bv | (Bv) | plochy bydlení - venkovského typu Z1-15 |
| So | (So) | plochy smíšené obytné - komerční Z16, P1-2 |
| Ov | (Ov) | plochy občanského vybavení - veřejné Z17-18 |
| Os | (Os) | plochy občanského vybavení - sportovní Z19-21 |
| Vs | (Vs) | plochy výroby a skladování Z22 |
| Ti | (Ti) | plochy technické infrastruktury Z33 |
| Ds | (Ds) | plochy dopravní infrastruktury - silniční R1 |
| Dm | (Dm) | plochy dopravní infrastruktury - místní |
| Pk | (Pk) | plochy veřejných prostranství - komunikace Z23-29 |
| Pd | (Pd) | plochy veřejných prostranství - doprava v klidu Z30-32 |
| Pz | (Pz) | plochy veřejných prostranství - veřejná zeleň |
| Za | (Za) | plochy zeleně sídelních zahrad |
| Zz | (Zz) | plochy zemědělské - záhumenní zahrady |
| Zo | (Zo) | plochy zemědělské - orná půda |
| Zv | (Zv) | plochy zemědělské - vlnice a sady |
| Zt | (Zt) | plochy zemědělské - trvalé travní porosty |
| Zk | (Zk _{1,2}) | plochy zeleně krajinné |
| Zr | (Zr _{1,2}) | plochy zeleně rekreační |
| Ls | (Ls) | plochy lesní |
| W | (W _{1,2}) | plochy vodní a vodohospodářské |
| Np | (Np) | plochy přírodní |

- ÚZEMNÍ SYSTÉM EKOLOGICKÉ STABILITY**
- lokální biocentra ÚSES BC 1-8
 - lokální biokoridory ÚSES BK 1-14

- KONCEPCE DOPRAVNÍ INFRASTRUKTURY**
- silnice II. a III. třídy
 - místní komunikace
 - účelové komunikace
 - koridory cyklistické dopravy
 - zastávky autobusové dopravy IDS JMK

- KONCEPCE TECHNICKÉ INFRASTRUKTURY**
- koridor elektrického vedení VN 110, 220, 400 kV
 - koridor pro elektrické vedení VN 22 kV a trafostanice
 - koridor pro kmenové vedení závlah
 - hlavní odtokové trasy a odvodňovací příkopy

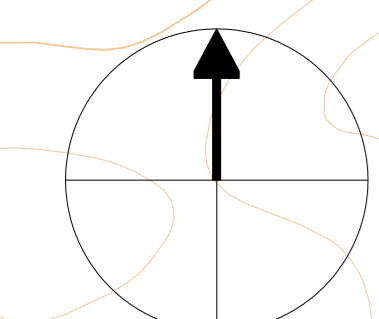
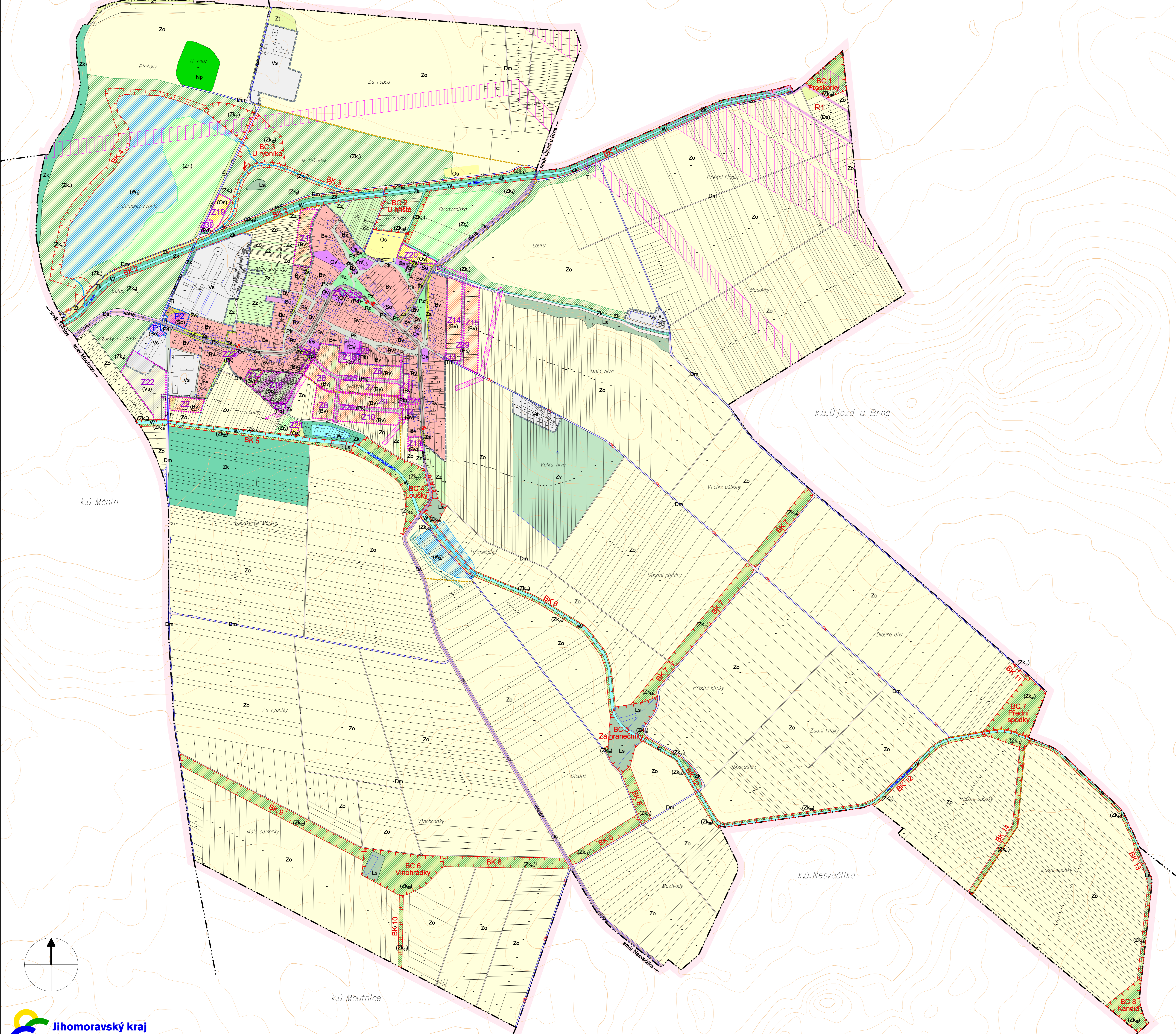
ZÁZNAM O ÚČINNOSTI

výdal správní orgán:	ZASTUPITELSTVO OBCE ŽATČANY
datum účinnosti:
pořizovatel:	MĚSTSKÝ ÚŘAD ŽIDLOCHOVICE Oddělení územního plánování a stavební úřad
razítko pořizovatele:
Ing. KAREL SUCHÁNEK vedoucí OÚPSU MÚÚ Židlochovice	podpis:

pořizovatel : Městský úřad Židlochovice
projektant : Ing. arch. Jiří Hála, 2013

2. HLAVNÍ VÝKRES

1 : 5 000



Jihomoravský kraj
Poskytovatelem části finančních prostředků
na ÚP Žatčany byl Jihomoravský kraj

k.ú. Těšany