SITUACE PŘECHODNÉHO DOPRAVNÍHO ZNAČENÍ

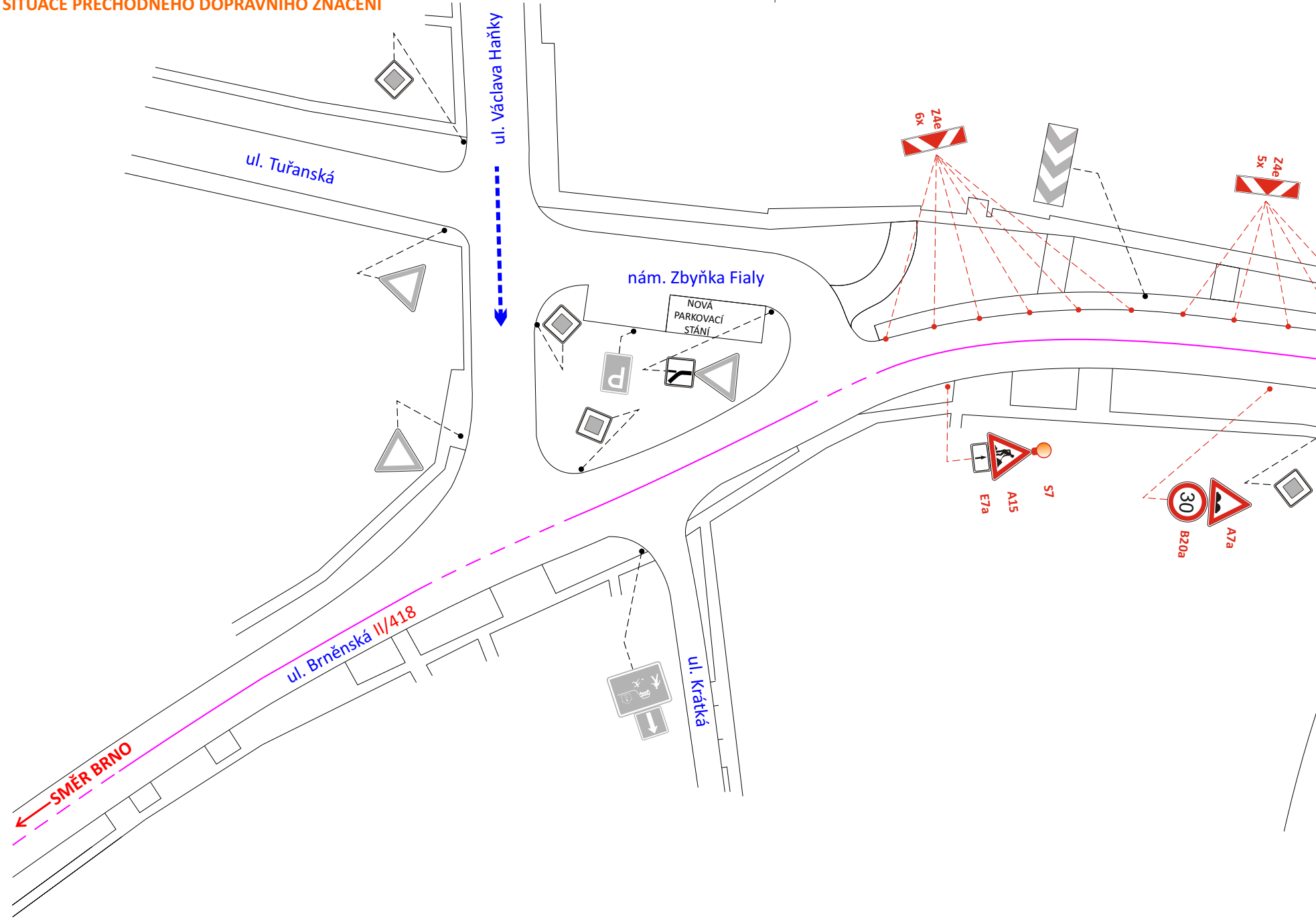
ul. Václava Haňky
ul. Tuřanská
nám. Zbyňka Fialy
NOVÁ PARKOVACÍ STÁNÍ
Z4e
6x
Z4e
5x
E7a
A15
S7
30
B20a
A7a
ul. Brněnská II/418
SMĚR BRNO
ul. Krátká

ZASTÁVKA „SOKOLNICE, OBECNÍ ÚŘAD
VE OBOU SMĚRECH DOČASNĚ PŘESUNUTA.
PŘESUN ZASTÁVKY ZAKRESLEN V PŘÍLOZE
IIIA.

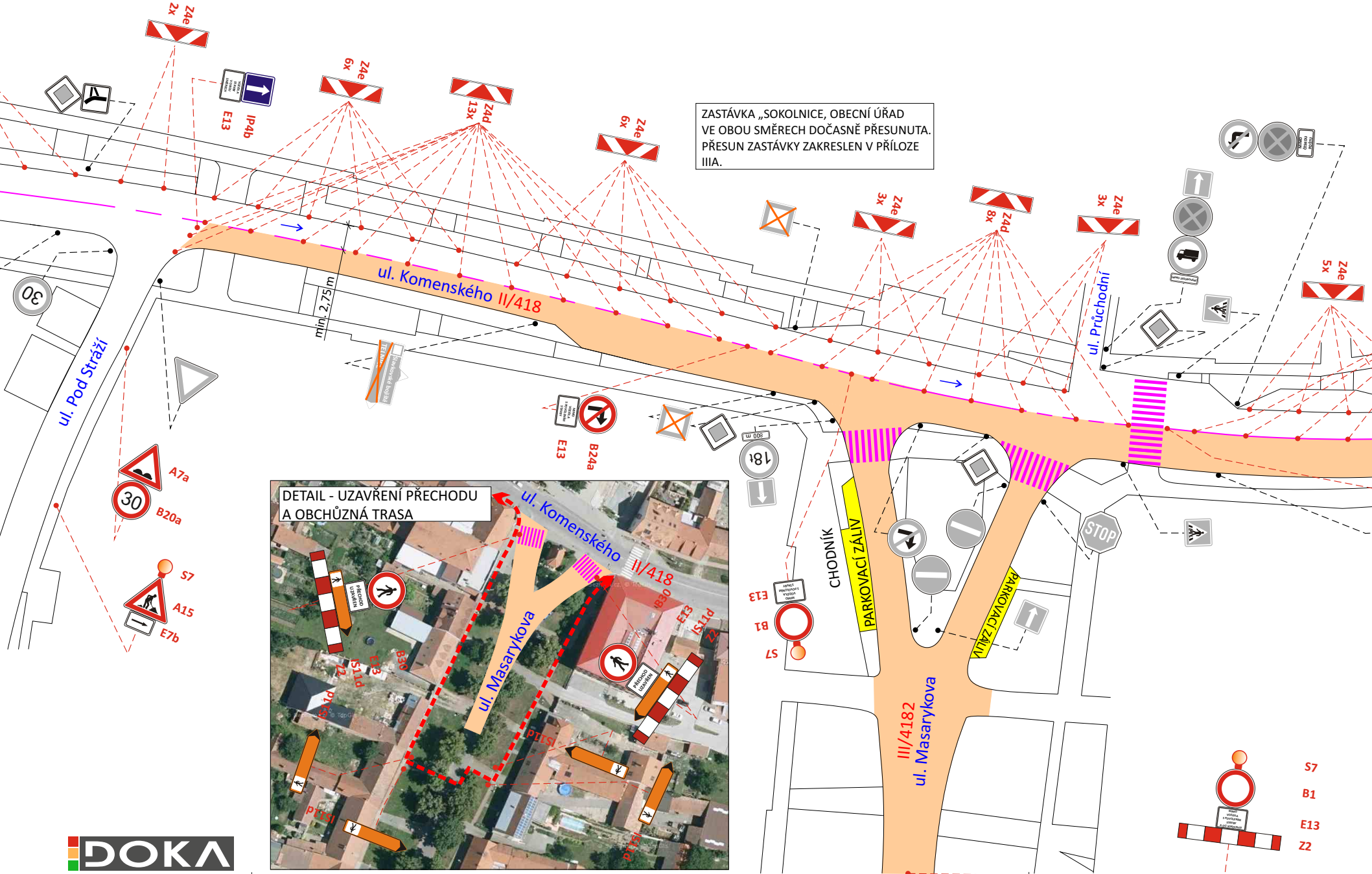
Z4e
2x
E13
IP4b
Z4e
6x
Z4d
13x
Z4e
6x
Z4e
3x
Z4d
8x
Z4e
3x
Z4e
5x
ul. Komenského II/418
min. 2,75 m
ul. Pod Strážĺ
ul. Průchodní
30
A7a
30
B20a
S7
A15
E7b
E13
B24a
800 m
18t
E13
B1
S7
CHODNÍK
PARKOVACÍ ZÁLIV
PARKOVACÍ ZÁLIV
STOP
III/4182
ul. Masarykova
S7
B1
E13
Z2
DETAIL - UZAVŘENÍ PŘECHODU
A OBCHŮZNÁ TRASA
ul. Komenského
II/418
ul. Masarykova
PŘECHOD UZAVŘEN
B30
E13
IS11d
Z2
B30
E13
IS11d
Z2
IS11d
PŘECHOD UZAVŘEN
IP11SI
IP11SI
IP11SI

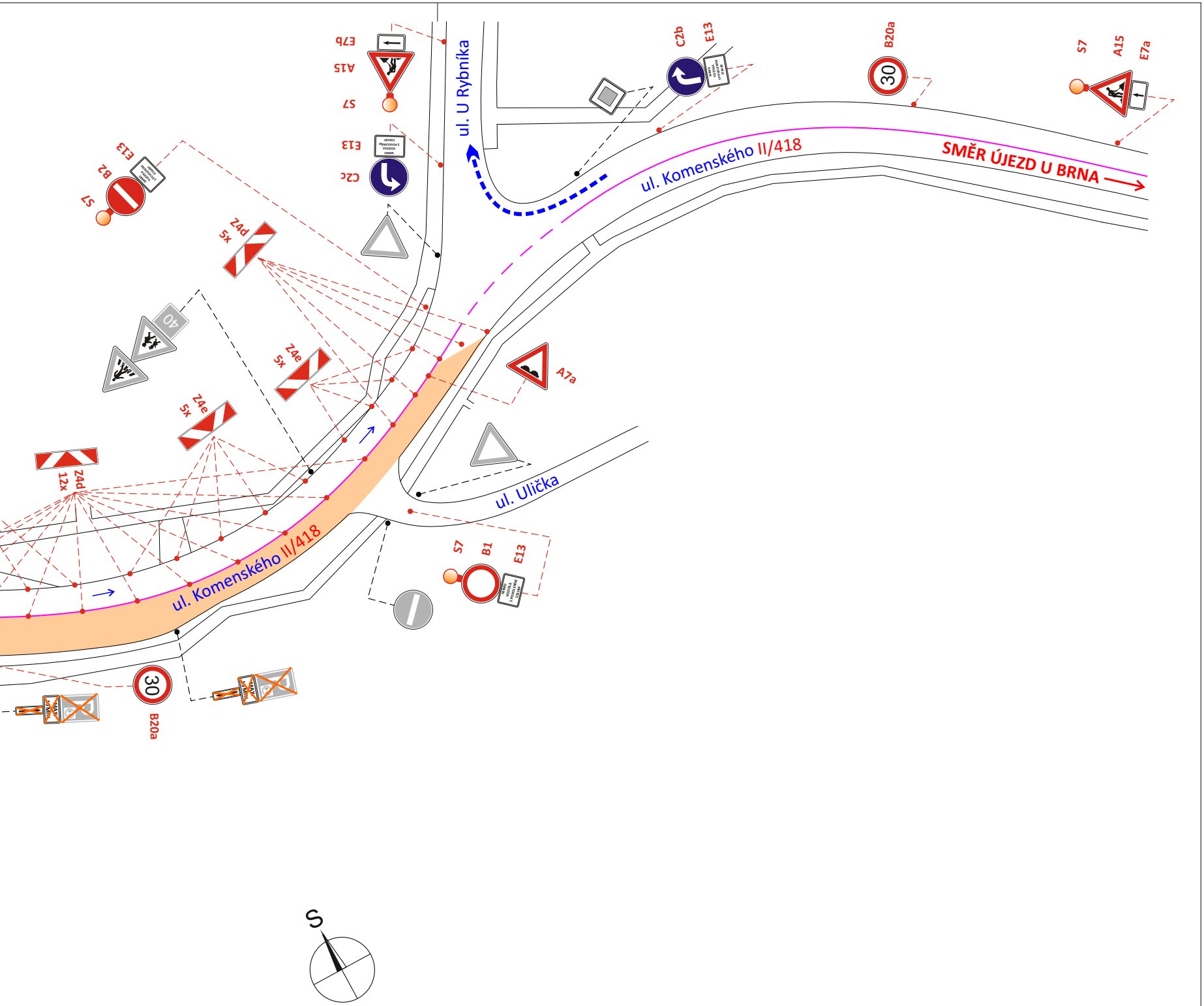
E7b
A15
S7
E13
C2c
ul. U Rybníka
C2b
E13
B20a
30
S7
A15
E7a
ul. Komenského II/418
SMĚR ÚJEZD U BRNA
E13
B2
S7
Z4d
5x
40
Z4e
5x
A7a
Z4e
5x
Z4d
12x
ul. Ulička
ul. Komenského II/418
S7
B1
E13
30
B20a
S

LEGENDA

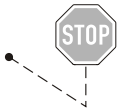	- TRVALÉ SVISLÉ DOPRAVNÍ ZNAČENÍ
	- TRVALÉ SVISLÉ DOPRAVNÍ ZNAČENÍ DOČASNĚ ZNEPLATNĚNÉ
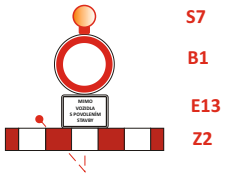	- PŘECHODNÉ SVISLÉ DOPRAVNÍ ZNAČENÍ
🟧	- UZAVŘENÉ ÚSEKY (DÉLKA UZAVŘENÉHO ÚSEKU NA KOMUNIKACI II/418 BUDE CCA 250 m)
—	- TRVALÉ VODOROVNÉ ZNAČENÍ
🟨	- NOVĚ VZNIKLÉ PLOCHY (MIMO KOMUNIKACI II/418)
- - - - - -➜	- SMĚR OBJÍZDNÉ TRASY PRO MÍSTNÍ CÍLE, VEDEN ULICEMI KOBYLNICKÁ - ZÁMECKÁ - MORAVSKÁ - VÁCLAVA HAŇKY. CELÁ OBJÍZDNÁ TRASA JE ZAKRESLENA V PŘÍLOZE IIIA. VYZNAČENA MODROU BARVOU.

Figure text for the drawings in the legend:

STOP
Slavkovské bojiště
TELNICE
S7
B1
E13
Z2
MIMO VOZIDLA S POVOLENÍM STAVBY

POZNÁMKA:
PDZ B28 BUDE OSAZENO 7 DNÍ PŘED ZAČATKEM AKCE.

POZNÁMKA:
PŘECHOD PRO CHODCE PŘES KOMUNIKACI II/418 ZŮSTANE PO CELOU DOBU UZAVÍRKY BEZ OMEZENÍ.

POZNÁMKA:
V RÁMCI UZAVÍRKY BUDE OPRAVEN POVRCH KOMUNIKACÍ Č. II/418 A III/4182 (VYZNAČEN PÍSKOVOU BARVOU).
VZNIKNOU PARKOVACÍ PLOCHY (VYZNAČENO ŽLUTOU BARVOU) VIZ. LEGENDA.

DOKA

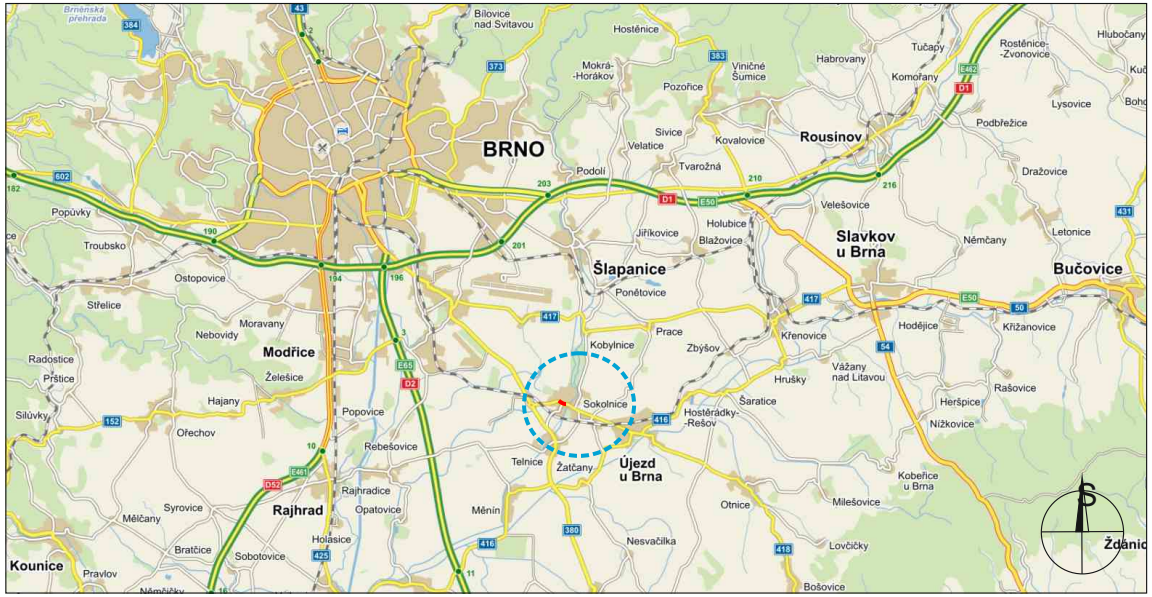
BRNO
Šlapanice
Slavkov u Brna
Rousínov
Bučovice
Modřice
Sokolnice
Újezd u Brna
Telnice
Žatčany
Kobylnice
Rajhrad
Kounice
Ždánice

POTVRZENÍ PLATNOSTI DOKUMENTACE:

POLICIE ČESKÉ REPUBLIKY - DOPRAVNÍ INSPEKTORÁT BRNO-MĚSTO: KRPB - .... /ČJ-2017-0600DI-......... Brno, dne ..../..../2017 SPDI souhlasí s návrhem DZ i se ZUK	SPRÁVA A ÚDRŽBA SILNIC JIHOMORAVSKÉHO KRAJE - OBLAST BRNO: Dne ..../..../2017
OBEC SOKOLNICE: Dne ..../..../2017	DPMB a.s.: Dne ..../..../2017

DOKA
- Svislé dopravní značení
- Vodorovné dopravní značení
- Provizorní dopravní značení
- Projektování dopravního značení

DOKA, s.r.o., provozovna: Na návsi 11/5, Brno 620 00, IČ: 63471752, DIČ: CZ63471752, e-mail: info@dokadz.cz, www.dokadz.cz,

VEDOUCÍ PROJEKTANT	Bc. Jakub LACH
ZODPOVĚDNÝ PROJEKTANT	Bc. Jakub LACH
VYPRACOVAL	Ondřej HEJDUŠEK
KRESLIL	Ondřej HEJDUŠEK
KONTROLOVAL	Aleš TESAŘ

DOKA
DOKA, s.r.o.
Na návsi 11/5, Brno 620 00
IČ: 63471752, DIČ: CZ63471752
e-mail: info@dokadz.cz
www.dokadz.cz mob.: 603 881 905

KRAJ: JIHOMORAVSKÝ | OKRES: BRNO - VENKOV | KÚ: SOKOLNICE

STAVBA:

ULICE KOMENSKÉHO - SIL. II/418

II. ETAPA

SITUACE STAVBY

DATUM	3/2017
FORMÁT	7x A4
MĚŘÍTKO	-----------
ÚČEL	RDS
ČÍS. ZAKÁZKY	PDZ - 018
ARCHIVNÍ ČÍS.	2017 - 026
ČÍS. SOUPRAVY	
ČÍS. PŘÍLOHY	IA

NÁZEV VÝKRESU:

SITUACE PŘECHODNÉHO DOPRAVNÍHO ZNAČENÍ